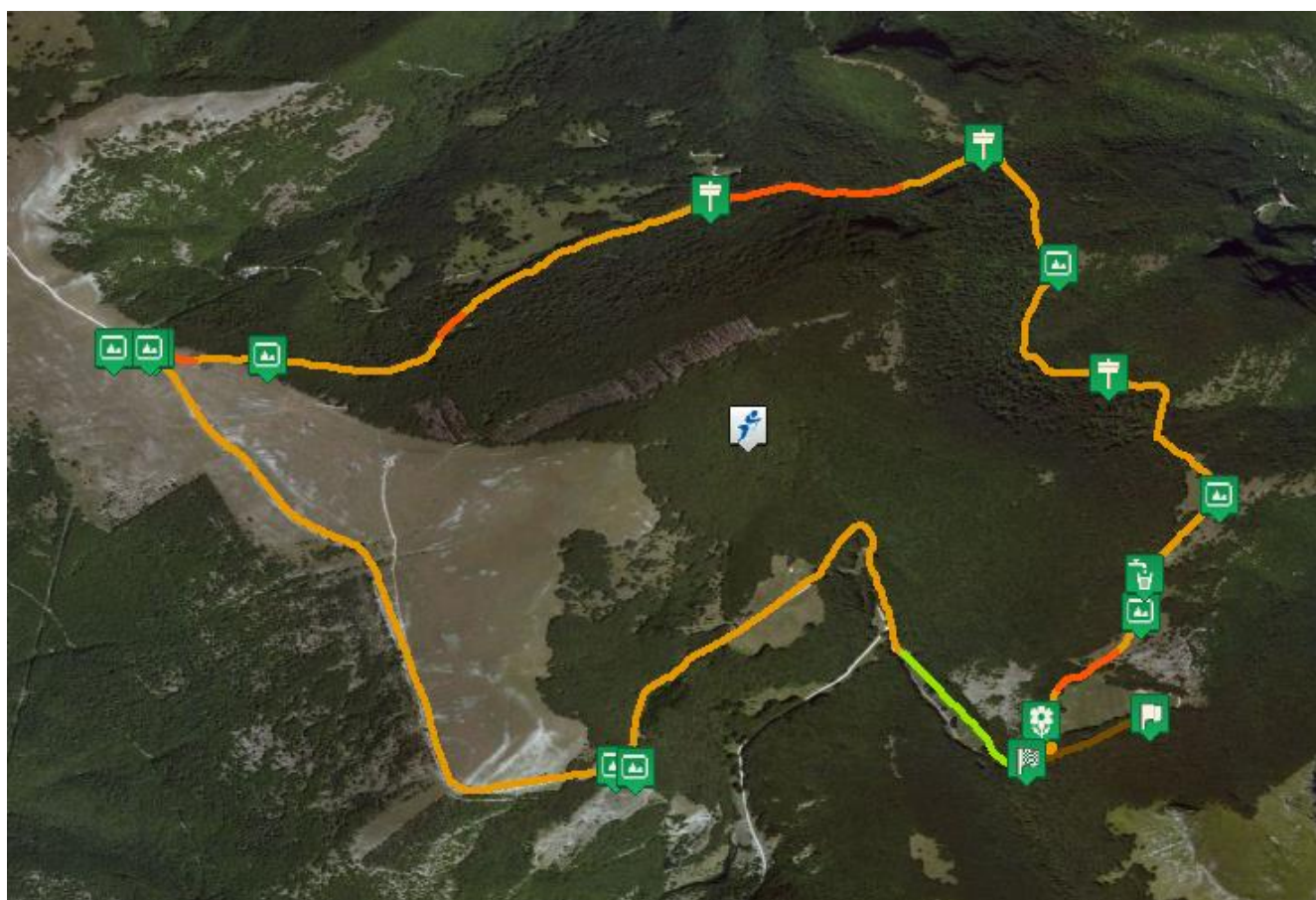











Dati generali del percorso Nordic Walking "Anello della Fragolosa"

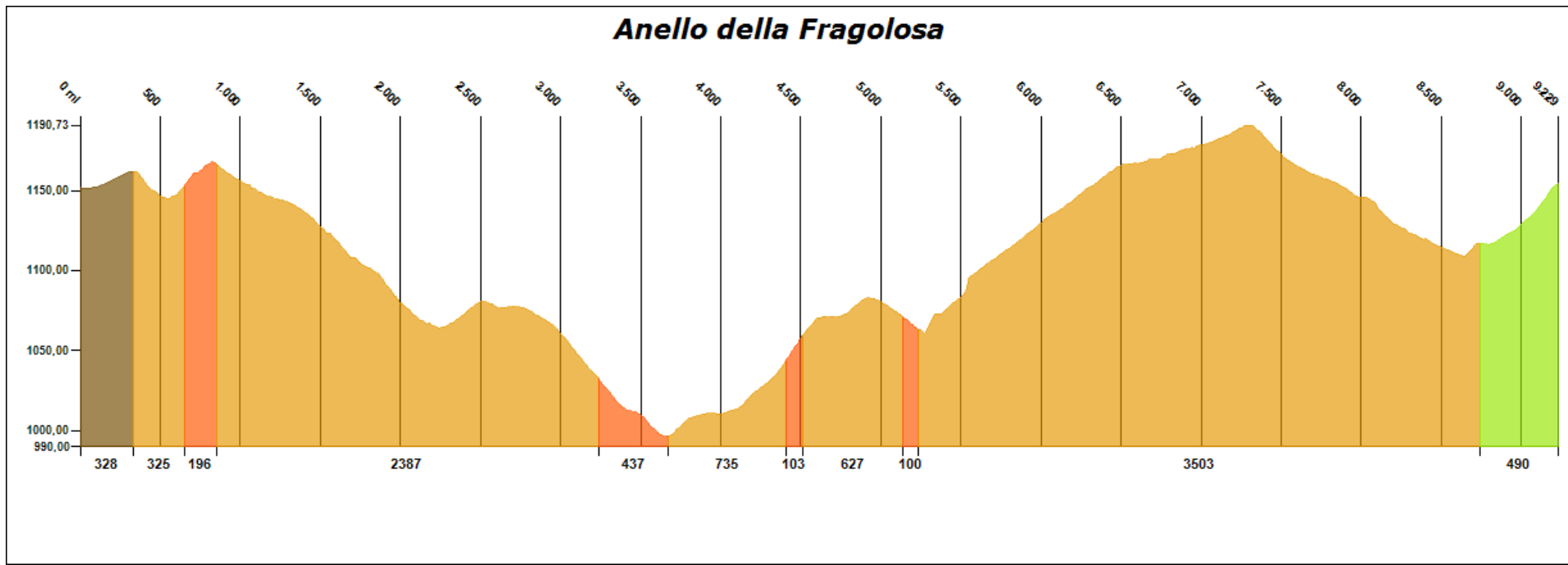
Nome percorso:	"Anello della Fragolosa"
Classificazione:	Facile
Tempo medio di percorrenza:	3 h
Data rilievo:	24/11/2012
Data ultimo aggiornamento:	24/11/2012
Lunghezza approssimata:	9 Km
Dislivello max:	193 m
Geo Walker:	Dr. Franco Manni
Contesto geografico:	Parco del Monte Cucco
Partenza, Arrivo:	Parcheggio Pian delle Macinare
	Latitudine: 43.376 N
	Longitudine: 12.742 E
	Altitudine: 1.151 m



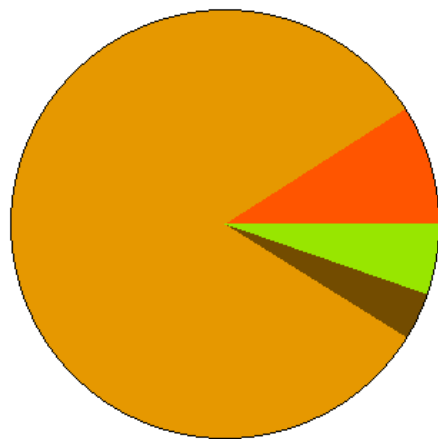
Legenda

- | | |
|---|---|
|  IDEAL - Erba/Terra battuta - Molto facile |  GRAVEL - Pietra fine - Agevole |
|  MID SILENT - Erba/terra battuta con irreg. - Facile/Agevole |  STONY - Pietra media - Non confortevole |
|  MID IRREGULAR - Erba/Terra battuta con irreg. - Media/Non conf. |  ROCKY - Pietra grossa/Fondo roccioso - Difficoltoso |
|  ROAD SURFACE - Asfalto o cemento |  IRREGULAR - Molto irreg. - Molto difficoltoso |
|  SAND - Brecciato fine/Sabbia fine - Facile | |

Anello della Fragolosa



Legenda del Profilo



- 05.3% IDEAL - Erba/Terra battuta - Molto facile
Lunghezza totale dei tratti: 490 ml
- 03.6% ROAD SURFACE - Asfalto o cemento
Lunghezza totale dei tratti: 328 ml
- 82.1% GRAVEL - Pietra fine - Agevole
Lunghezza totale dei tratti: 7576 ml
- 09.0% STONY - Pietra media - Non confortevole
Lunghezza totale dei tratti: 835 ml

Lunghezza totale del percorso: 9229 ml
Fattore amplificazione quote: 10